


GEOMETRICKÝ PLÁN pro rozdělení pozemku průběh vlastníky zpřesněné hranice pozemků	Geometrický plán ověřil úředně oprávněný zeměměřický inženýr	Stejnopis ověřil úředně oprávněný zeměměřický inženýr:
	Jméno, příjmení: Ing. David Kozlík	Jméno, příjmení: Ing. David Kozlík
	Číslo položky seznamu úředně oprávněných zeměměřických inženýrů 2809/2017	Číslo položky seznamu úředně oprávněných zeměměřických inženýrů 2809/2017
	Dne: 10.8.2022 Číslo: 311/2022	Dne: 19.8.2022 Číslo: 481/2022
	Náležitosti a přesnosti odpovídá právním předpisům.	Tento stejnopis odpovídá geometrickému plánu v elektronické podobě uloženému v dokumentaci katastrálního úřadu.
Vyhotovitel: Chládek a Tintěra Havlíčkův Brod, a.s. Průmyslová 941 580 01 Havlíčkův Brod Číslo plánu: 2011-83/2022 Okres: Havlíčkův Brod Obec: Přibyslav Kat. území: Přibyslav Mapový list: Havlíčkův Brod 3-6/21,23 Dosavadním vlastníkům pozemků byla poskytnuta možnost seznámit se v terénu s průběhem navrhovaných nových hranic, které byly označeny předepsaným způsobem: viz seznam souřadnic	Katastrální úřad souhlasí s očíslováním parcel. Ing. Jaroslav Beránek KÚ pro Vysočinu KP Havlíčkův Brod PGP 1276/2022-601 2022.08.15 13:47:13 +02'00'	Ověření stejnopisu geometrického plánu v listinné podobě. 

VÝKAZ DOSAVADNÍHO A NOVÉHO STAVU ÚDAJŮ KATASTRU NEMOVITOSTÍ

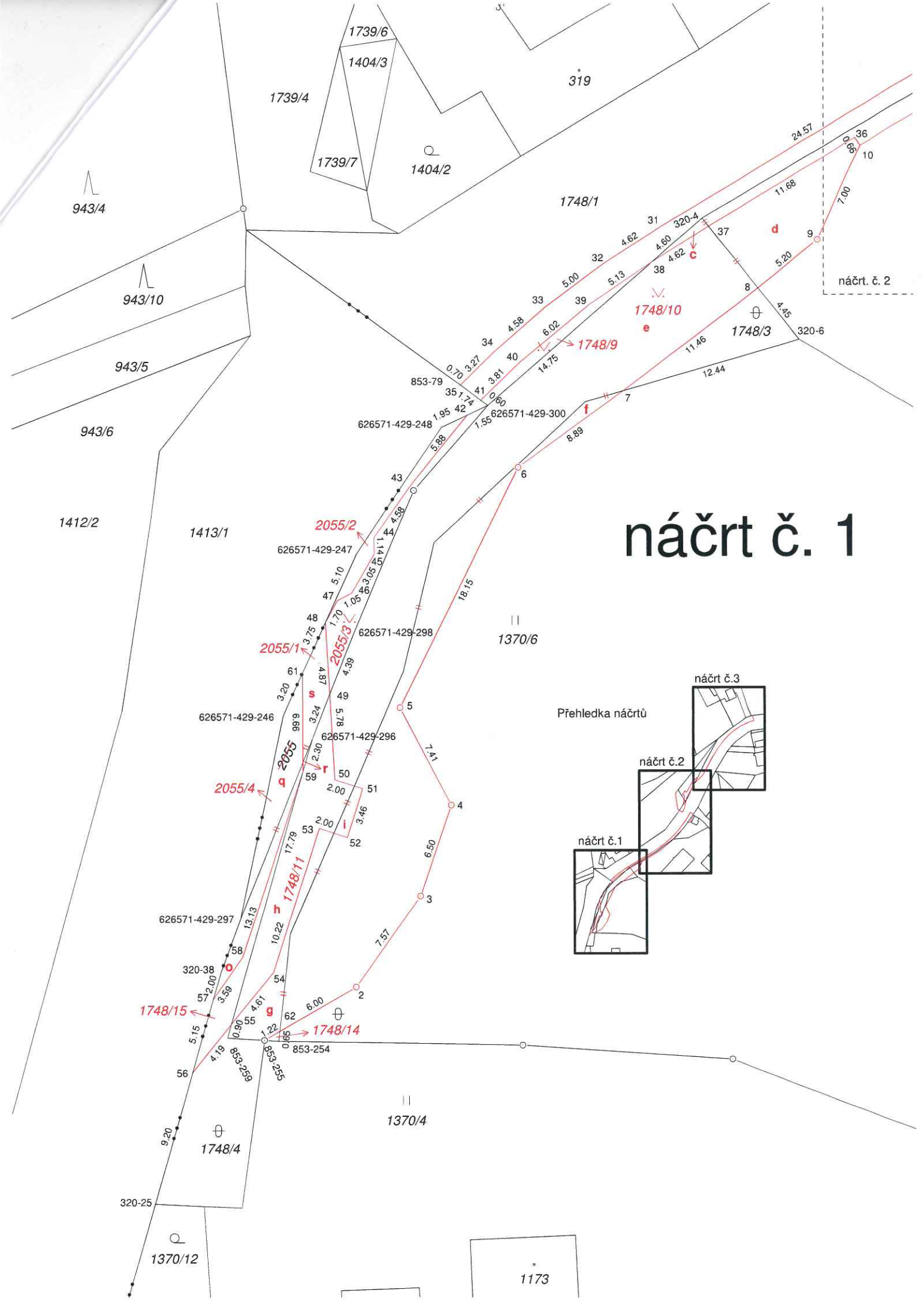
Dosavadní stav				Nový stav															
Označení pozemku parc. číslem	Výměra parcely		Druh pozemku	Označení pozemku parc. číslem	Výměra parcely		Druh pozemku	Typ stavby	Způsob využití	Způsob využití	Zpús. určení výměr	Porovnání se stavem evidence právních vztahů							
	ha	m ²	Způsob využití		ha	m ²	Způsob využití	Způsob využití				Díl přechází z pozemku označeného v		Číslo listu vlastnictví	Výměra dílu		Označení dílu		
												katastru nemovitosti	dřívější poz. evidenci		ha	m ²			

*1) Rozdíl vzniklý zaokrouhlením nových výměr (bod 14.7b přílohy vyhlášky č. 357/2013 Sb.)

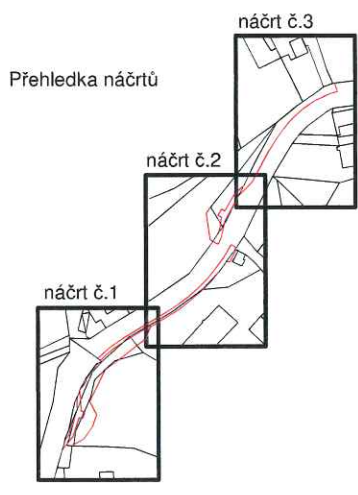
*2) Návrh na změnu výměry podle §37 odst. 1 písmeno c) vyhl. č. 357/2013 Sb.

Výkaz údajů o bonitovaných půdně ekologických jednotkách (BPEJ) k parcelám nového stavu

Parcelní číslo podle		Kód BPEJ	Výměra			BPEJ na dílu parcely	Parcelní číslo podle		Kód BPEJ	Výměra			BPEJ na dílu parcely
katastru nemovitosti	zjednodušené evidence		ha	m ²			katastru nemovitosti	zjednodušené evidence		ha	m ²		
1370/6		72911		47	76			1402/2	72911		21	54	



náčrt č. 1



náčrt. č. 2

náčrt č.3

náčrt č.2

náčrt č.1

1370/4

1173

1748/4

1370/12

1748/15

2055/4

2055/1

2055/2

1748/1

1748/3

1748/10

1748/9

1739/6

1404/3

1739/7

1404/2

1739/4

319

943/4

943/10

943/5

943/6

1412/2

1413/1

1370/6

853-79

626571-429-248

626571-429-300

626571-429-247

626571-429-298

626571-429-246

626571-429-296

626571-429-297

320-38

572-008

512-008

320-008

320-008

320-008

320-008

320-008

320-008

320-008

320-008

320-008

320-008

320-008

1400/7

1400/11

náčrt č. 2

1402/2

náčrt č. 3

1398
1398/1
1398/2
1398/3

1748/12

1376/3

1748/8

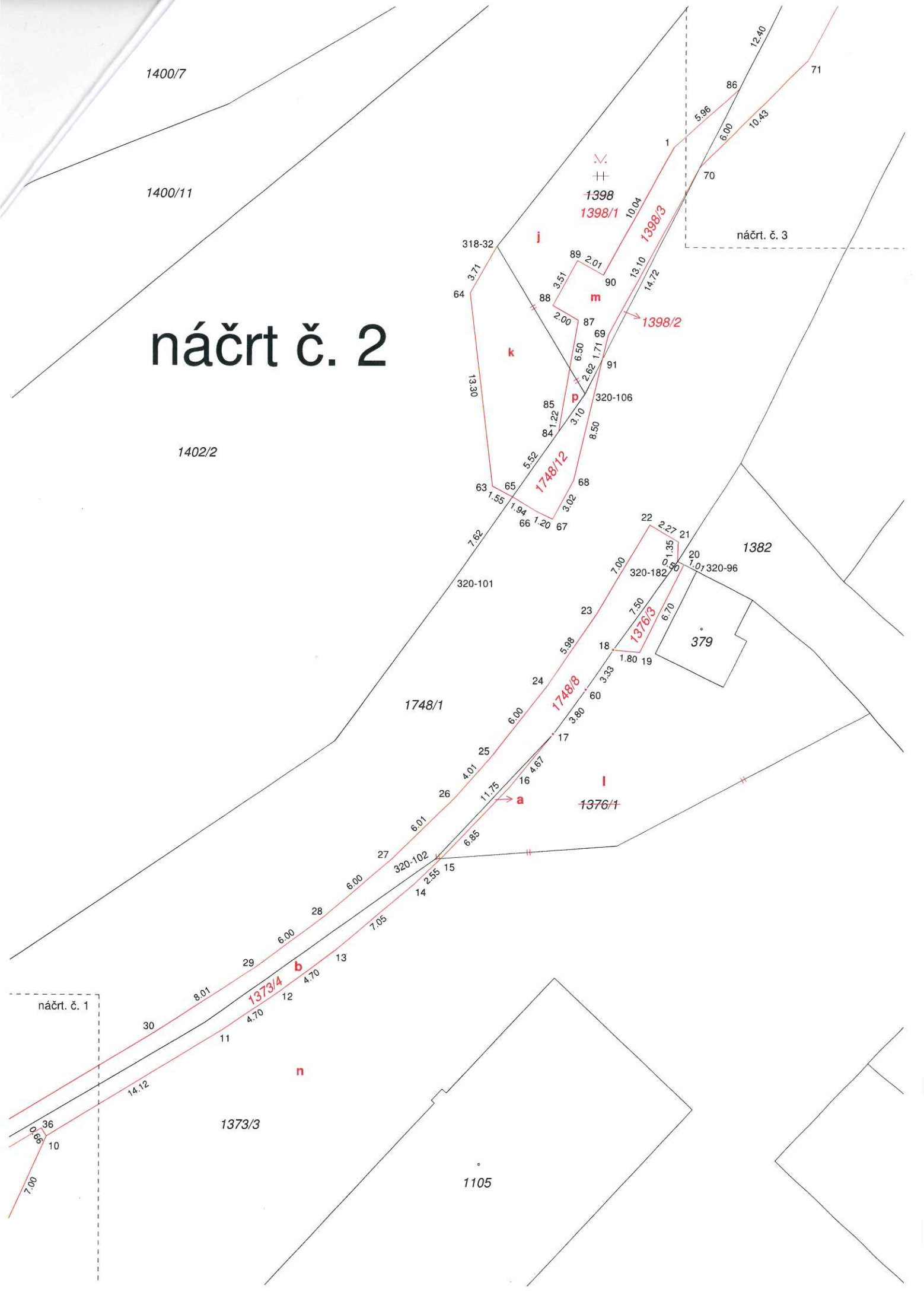
1376/1

1373/4
b

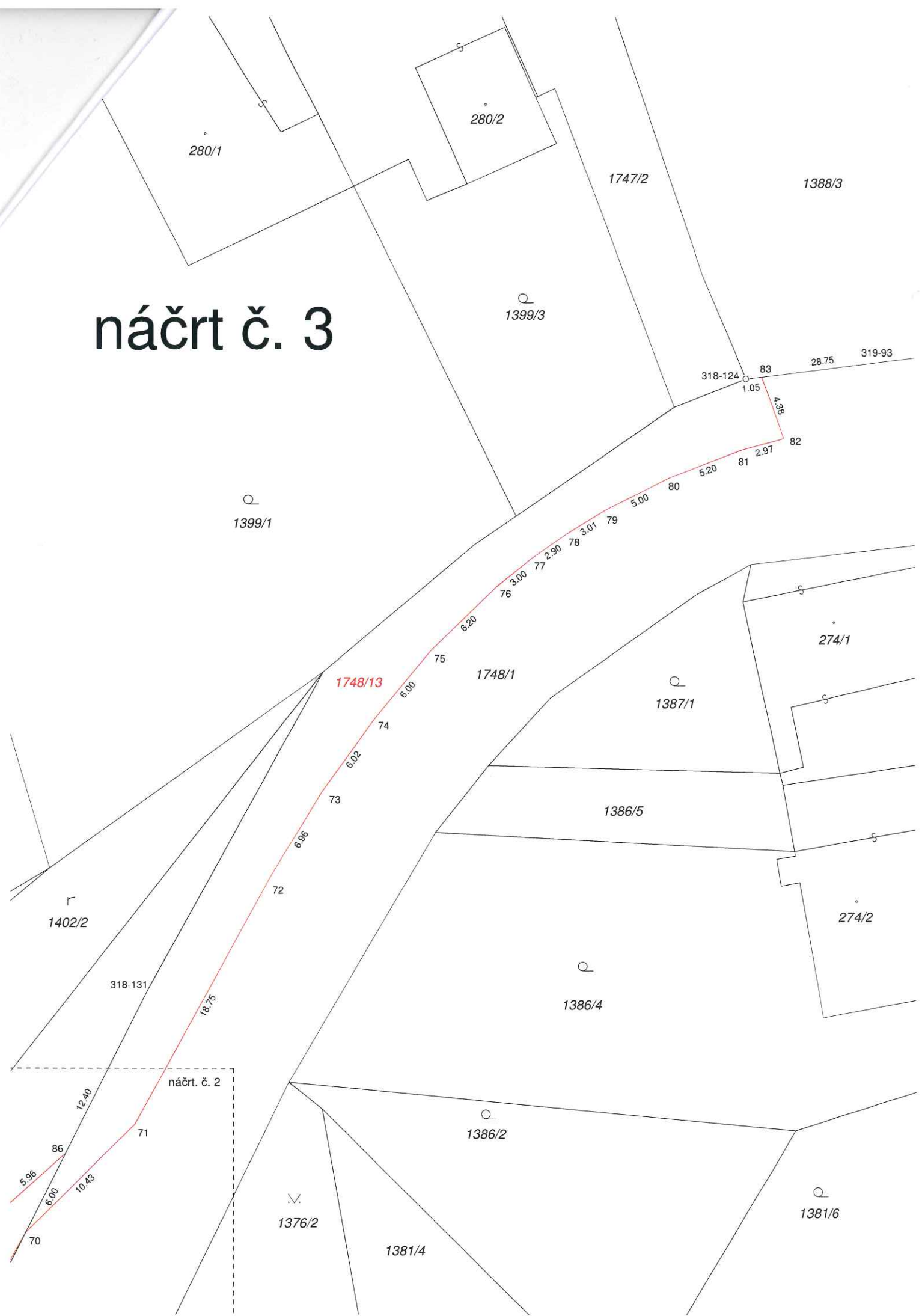
1373/3
n

1105

náčrt č. 1



náčrt č. 3



Seznam souřadnic (S-JTSK):

Souřadnice pro zápis do KN

Číslo bodu	Y	X	kk	Poznámka
626571-429-246	658480.96	1112474.99	3	nástřík
626571-429-247	658475.98	1112464.07	3	nástřík
626571-429-248	658470.18	1112455.52	3	nástřík
626571-429-296	658478.99	1112476.55	3	nástřík
626571-429-298	658476.19	1112469.45	3	kolík
626571-429-300	658467.03	1112454.02	3	kolík
318-32	658411.00	1112375.73	4	dočasně kolík
318-124	658348.30	1112312.89	4	plast. mezník
318-131	658388.82	1112353.92	4	kolík
319-93	658318.75	1112309.19	3	kolík
320-4	658452.48	1112441.38	4	nástřík
320-6	658445.87	1112449.57	4	kolík
320-25	658489.68	1112507.85	4	pod. plotu
320-38	658485.20	1112492.21	4	nástřík
320-96	658397.28	1112397.84	4	roh stavby
320-101	658414.27	1112399.02	4	kolík
320-102	658415.12	1112417.52	4	kolík
320-106	658404.96	1112385.78	4	nástřík
320-182	658398.60	1112397.17	4	dočasně kolík
853-79	658469.44	1112452.26	8	nástřík
853-254	658481.30	1112496.89	8	kolík
853-255	658482.27	1112496.83	8	plast. mezník
853-259	658484.77	1112496.67	8	kolík
1	658398.88	1112368.92	3	obrubačník
2	658476.04	1112493.26	3	plast. mez.
3	658471.63	1112487.14	3	plast. mez.
4	658469.55	1112481.01	3	plast. mez.
5	658473.00	1112474.44	3	plast. mez.
6	658464.97	1112458.21	3	plast. mez.
7	658457.78	1112453.02	4	dočasně kolík
8	658448.67	1112446.10	4	dočasně kolík
9	658444.64	1112442.84	3	plast. mez.
10	658441.72	1112436.47	3	sl. plotu
11	658429.68	1112429.16	3	sl. plotu
12	658425.80	1112426.56	3	sl. plotu
13	658422.00	1112423.78	3	sl. plotu
14	658416.61	1112419.27	3	sl. plotu
15	658414.76	1112417.49	3	plot
16	658410.02	1112412.58	3	sl. plotu
17	658407.08	1112408.98	4	sl. plotu
18	658402.97	1112403.22	3	sl. plotu
19	658401.17	1112403.39	3	plot
20	658398.17	1112397.39	4	hřeb
21	658398.55	1112395.83	3	obrubačník
22	658400.49	1112394.69	3	obrubačník
23	658404.08	1112400.71	3	obrubačník
24	658407.46	1112405.65	3	obrubačník
25	658411.15	1112410.37	3	obrubačník
26	658413.81	1112413.35	3	obrubačník
27	658418.10	1112417.52	3	obrubačník
28	658422.66	1112421.39	3	obrubačník
29	658427.50	1112424.95	3	obrubačník
30	658434.21	1112429.29	3	obrubačník
31	658455.23	1112441.94	3	obrubačník
32	658459.10	1112444.43	3	obrubačník
33	658463.14	1112447.42	3	obrubačník
34	658466.57	1112450.39	3	obrubačník
35	658468.89	1112452.66	3	obrubačník
36	658442.05	1112435.93	3	obrubačník
37	658452.03	1112441.94	3	obrubačník
38	658455.93	1112444.38	4	obrubačník
39	658460.15	1112447.24	3	obrubačník

40	658464.78	1112451.05	3	obrubník
41	658467.51	1112453.67	3	obrubník
42	658468.44	1112454.69	3	obrubník
43	658472.11	1112459.24	3	obrubník
44	658474.77	1112462.96	3	obrubník
45	658474.76	1112464.08	3	obrubník
46	658476.31	1112466.70	3	obrubník
47	658477.25	1112467.19	3	obrubník
48	658478.08	1112468.68	3	obrubník
49	658477.79	1112473.52	3	obrubník
50	658477.45	1112479.30	3	obrubník
51	658475.58	1112479.89	3	obrubník
52	658476.62	1112483.18	3	obrubník
53	658478.51	1112482.56	3	obrubník
54	658481.63	1112492.25	3	obrubník
55	658484.52	1112495.80	8	obrubník
56	658487.15	1112499.03	4	obrubník
57	658485.74	1112494.10	4	obrubník
58	658483.69	1112491.19	3	obrubník
59	658479.62	1112478.74	8	obrubník
60	658404.86	1112405.95	3	plot
61	658479.64	1112472.10	3	obrubník
62	658481.23	1112496.23	3	plast. mezník
63	658411.26	1112392.10	3	dočasně kolík
64	658412.84	1112378.92	3	dočasně kolík
65	658409.90	1112392.81	4	kočasně kolík
66	658408.23	1112393.82	3	roh opěr. zdi
67	658407.16	1112394.32	3	obrubník
68	658405.72	1112391.69	3	obrubník
69	658403.38	1112381.78	3	obrubník
70	658397.13	1112370.32	4	obrubník
71	658389.73	1112363.01	3	obrubník
72	658380.68	1112346.61	3	obrubník
73	658377.05	1112340.66	3	obrubník
74	658373.51	1112335.82	3	obrubník
75	658369.68	1112331.19	3	obrubník
76	658365.20	1112326.87	3	obrubník
77	658362.87	1112324.99	3	obrubník
78	658360.50	1112323.33	3	obrubník
79	658357.96	1112321.76	3	obrubník
80	658353.49	1112319.54	3	obrubník
81	658348.62	1112317.68	3	obrubník
82	658345.78	1112316.90	3	obrubník
83	658347.25	1112312.76	4	dočasně kolík
84	658406.74	1112388.31	4	obrubník
85	658406.55	1112387.13	3	roh opěr. zdi
86	658394.41	1112364.96	4	obrubník
87	658405.41	1112380.76	3	obrubník
88	658407.17	1112379.76	3	obrubník
89	658405.48	1112376.69	3	obrubník
90	658403.71	1112377.68	3	obrubník
91	658403.77	1112383.43	4	obrubník

dočasně kolík-bod ohrožen zemědělskou činností